


Vedoucí projektant ING. LUBOMÍR KONVIČNÝ	Zodpovědný projektant ING. LUBOMÍR KONVIČNÝ	Vypracoval BC. MARTIN KAVKA	 DOPRAVNÍ PROJEKCE RÝMAŘOV	
INVESTOR: Město Krnov, Hlavní náměstí 96/1, Pod Bezručovým vrchem, 794 01 Krnov, IČO: 00296139			DATUM	04/2024
ÚČEL: Projektová dokumentace pro společné povolení			FORMÁT	A4
AKCE: Přechod pro chodce na ul. Petrovická, Krnov			ÚČEL	DÚR+DSP
ČÁST: E. Doklady			ČÍS.ZAKÁZKY	2327
			MĚŘÍTKO	-
PŘÍLOHA:			ČÍSLO PARÉ	ČÍSLO VÝKRESU
VYJÁDŘENÍ K PROJEKTOVÉ DOKUMENTACI				E.2

Seznam dokladů:

E.2 Vyjádření k projektové dokumentaci

- Česká telekomunikační infrastruktura, a.s.
- ČEZ Distribuce, a.s.
- Krnovské vodovody a kanalizace s.r.o.
- TS Krnov s.r.o.
- Dopravní inspektorát Policie České republiky, územní odbor Bruntál
- KHS MSK kraje se sídlem v Ostravě, územní pracoviště Bruntál
- MÚ Krnov - Koordinované závazné stanovisko
- Ředitelství silnic a dálnic ČR, Ostrava
- Závazné stanovisko Ministerstva obrany

VYJÁDŘENÍ O EXISTENCI SÍTĚ ELEKTRONICKÝCH KOMUNIKACÍ
společnosti CETIN a.s.
(„Vyjádření“)

A VŠEOBECNÉ PODMÍNKY OCHRANY SÍTĚ ELEKTRONICKÝCH KOMUNIKACÍ
společnosti CETIN a.s.
(„Všeobecné podmínky ochrany SEK“)

toto Vyjádření a Všeobecné podmínky ochrany SEK je vydané dle ustanovení § 101 zákona č. 127/2005 Sb., o elektronických komunikacích a o změně některých souvisejících zákonů, v platném znění („**Zákon o elektronických komunikacích**“), a dle ustanovení § 161 zákona č. 183/2006 Sb., o územním plánování a stavebním řádu, v platném znění („**Stavební zákon**“), a dle příslušných ustanovení zákona č. 89/2012 Sb., občanského zákoníku, v platném znění („**Občanský zákoník**“)

Číslo jednací: 52670/24

Číslo žádosti: 0124 565 250 („Žádost“)

Název akce („ Stavba “)	Přechod pro chodce na ul. Petrovická, Krnov	
Důvod vydání Vyjádření („ Důvod vyjádření “)	Společné územní a stavební řízení	
Žadatel	Martin Kavka	
Stavebník	Město Krnov, Hlavní Náměstí 96/1, Krnov, 79401	
Zájmové území	Okres	Bruntál
	Obec	Krnov
	Kat. území / č. parcely	Krnov-Horní Předměstí
Platnost Vyjádření	20. 2. 2026 („Den konce platnosti Vyjádření“)	

Žadatel Žádostí určil a vyznačil Zájmové území, jakož i určil Důvod Vyjádření.

Na základě určení a vyznačení Zájmového území Žadatelem a na základě určení Důvodu Vyjádření vydává společnost CETIN a.s. následující Vyjádření:

Dojde ke střetu se sítí elektronických komunikací (dále jen „**SEK**“) společnosti **CETIN a.s.**

- (I) Na Žadatelem určeném a vyznačeném Zájmovém území se vyskytuje SEK společnosti CETIN a.s.;
- (II) Společnost CETIN a.s. **za podmínky splnění bodu (III)** tohoto Vyjádření **souhlasí**, aby Stavebník a/nebo Žadatel, je-li Stavebníkem v Zájmovém území vyznačeném v Žádosti, provedl Stavbu a/nebo činnosti povolené příslušným správním rozhodnutím vydaným dle Stavebního zákona;
- (III) Stavebník a/nebo Žadatel, je-li Stavebníkem, je povinen
 - (i) dodržet tyto níže uvedené podmínky, které byly stanovené POS, tak jak je tento označen ve Všeobecných podmínkách ochrany SEK
 - Zemní práce ve vzdálenosti 0,5m a méně je nutno provádět ručně!!!
 - Upozorňujeme na optický kabel ve staveništi!!! Nutno dbát zvýšené opatrnosti!!!; a
 - (ii) řídit se Všeobecnými podmínkami ochrany SEK, které jsou nedílnou součástí Vyjádření;
- (IV) Pro případ, že bude nezbytné přeložení SEK, zajistí vždy takové přeložení SEK její vlastník, společnost CETIN a.s. Stavebník, který vyvolal překládku SEK je dle ustanovení § 104 odst. 17 Zákona o elektronických komunikacích povinen uhradit společnosti CETIN a.s. veškeré náklady

Číslo jednací: 52670/24

Číslo žádosti: 0124 565 250

na nezbytné úpravy dotčeného úseku SEK, a to na úrovni stávajícího technického řešení;

(V) Pro účely přeložení SEK dle bodu (IV) tohoto Vyjádření je Stavebník povinen uzavřít se společností CETIN a.s. Smlouvu o realizaci překládky SEK.

Vyjádření je platné pouze pro Zájmové území určené a vyznačené Žadatelem, jakož i pro Důvod Vyjádření stanovený a určený Žadatelem v Žádosti.

Vyjádření pozbývá platnosti i) v Den konce platnosti Vyjádření, ii) změnou rozsahu Zájmového území či změnou Důvodu Vyjádření uvedeného v Žádosti a/nebo iii) jakýmkoliv porušením kterékoliv povinnosti stanovené Všeobecnými podmínkami ochrany SEK, to vše v závislosti na tom, která ze skutečností rozhodná pro pozbytí platnosti Vyjádření nastane nejdříve.

Společnost CETIN a.s. vydáním tohoto Vyjádření poskytla Žadateli pro Žadatelem určené a vyznačené Zájmové území veškeré informace o SEK dostupné společnosti CETIN a.s. ke dni podání Žádosti.

Ze strany společnosti CETIN a.s. může v některých případech docházet ke zpracování Vašich osobních údajů. Ke zpracování Vašich osobních údajů dochází vždy v souladu s platnými právními předpisy. Konkrétní zásady a podmínky zpracování osobních údajů společností CETIN a.s. jsou dostupné na stránce <https://www.cetin.cz/zasady-ochrany-osobnich-udaju>.

V případě dotazů k Vyjádření kontaktujte prosím asistenční linku 238 461 111.

Přílohami Vyjádření jsou:

- *Všeobecné podmínky ochrany SEK*
- *Informace k vytýčení SEK ve vlastnictví společnosti CETIN a.s.*
- *Situační výkres (obsahuje Zájmové území určené a vyznačené Žadatelem a výřezy účelové mapy SEK)*

Vyjádření vydala společnost **CETIN a.s.** dne: 20. 2. 2024.



CETIN a.s.
Českomoravská 2510/19, Libeň
190 00 Praha 9
DIČ: CZ04084063
102

VŠEOBECNÉ PODMÍNKY OCHRANY SÍTĚ ELEKTRONICKÝCH KOMUNIKACÍ společnosti CETIN a.s.**1. PLATNOST VŠEOBECNÝCH PODMÍNEK**

- i) Tyto Všeobecné podmínky ochrany sítě elektronických komunikací (dále jen „VPOSEK“) tvoří součást Vyjádření (jak je tento pojem definován níže v článku 2 VPOSEK).
- ii) V případě rozporu mezi Vyjádřením a těmito VPOSEK mají přednost ustanovení Vyjádření, pokud není těmito VPOSEK stanoveno jinak.

2. DEFINICE

Níže uvedené termíny, jsou-li použity v těchto VPOSEK a uvozeny velkým písmenem, mají následující význam:

„**CETIN**“ znamená CETIN a.s. se sídlem Českomoravská 2510/19, Libeň, 190 00 Praha 9, IČO: 04084063, zapsaná v obchodním rejstříku vedeném Městským soudem v Praze pod spz. B 20623;

„**Den**“ je kalendářní den;

„**Kabelovod**“ podzemní zařízení sestávající se z tělesa Kabelovodu a kabelových komor, sloužící k zatahování kabelů a ochranných trubek;

„**Občanský zákoník**“ znamená zákon č. 89/2012 Sb., občanský zákoník, ve znění pozdějších předpisů;

„**POS**“ je zaměstnanec společnosti CETIN, pověřený ochranou sítě, Radim Světlík, tel.: 602 779 918, e-mail: radim.svetlik@cetin.cz;

„**Pracovní den**“ znamená Den, který není v České republice dnem pracovního klidu nebo státem uznaným svátkem;

„**Příslušné požadavky**“ znamená jakýkoli a každý příslušný právní předpis, vč. technických norem, nebo normativní právní akt veřejné správy či samosprávy, nebo jakékoli rozhodnutí, povolení, souhlas nebo licenci, včetně podmínek, které s ním souvisí;

„**Překládka**“ je stavba spočívající ve změně trasy vedení SEK ve vlastnictví CETIN nebo přemístění zařízení SEK ve vlastnictví CETIN; Stavebník, který Překládku vyvolal, je dle ustanovení § 104 odst. 17 Zákona o elektronických komunikacích povinen uhradit společnosti CETIN veškeré náklady na nezbytné úpravy dotčeného úseku SEK, a to na úrovni stávajícího technického řešení;

„**SEK**“ je síť elektronických komunikací ve vlastnictví CETIN;

„**Stavba**“ je stavba a/nebo činnosti ve vztahu, k níž bylo vydáno Vyjádření, a je prováděna Stavebníkem a/nebo Žadatelem v souladu s Příslušnými požadavky, povolená příslušným správním rozhodnutím vydaným dle Stavebního zákona;

„**Stavebník**“ je osoba takto označená ve Vyjádření;

„**Stavební zákon**“ je zákon č. 183/2006 Sb., o územním plánování a stavebním řádu;

„**Vyjádření**“ je vyjádření o existenci sítě elektronických komunikací vydané společností CETIN dne 20. 2. 2024 pod č.j. 52670/24;

„**Zájmové území**“ je území označené Žadatelem a/nebo Stavebníkem v Žádosti;

„**Situační výkres**“ je výkres, který je přílohou Vyjádření a obsahuje Zájmové území určené a vyznačené Žadatelem v Žádosti a výřezy účelové mapy SEK;

„**Zákon o elektronických komunikacích**“ je zákon č. 127/2005 Sb., o elektronických komunikacích a o změně některých souvisejících zákonů, ve znění pozdějších předpisů;

„**Žadatel**“ je osoba takto označená ve Vyjádření.

„**Žádost**“ je žádost, kterou Žadatel a/nebo Stavebník požádal CETIN o vydání Vyjádření.

3. PLATNOST A ÚČINNOST VPOSEK

Tyto VPOSEK jsou platné a účinné dnem odeslání Vyjádření na i) adresu elektronické pošty Stavebníka a/nebo Žadatele uvedenou v Žádosti nebo ii) adresu pro doručení prostřednictvím poštovní přepravy uvedenou Stavebníkem a/nebo Žadatelem v Žádosti.

4. OBECNÁ PRÁVA A POVINNOSTI STAVEBNÍKA A/NEBO ŽADATELE

- (i) Stavebník, Žadatel je výslovně srozuměn s tím, že SEK je veřejně prospěšným zařízením, byla zřízena ve veřejném zájmu a je chráněna Příslušnými požadavky.
- (ii) SEK je chráněna ochranným pásmem, jehož rozsah je stanoven (a) ustanovením § 102 Zákona o elektronických komunikacích a/nebo (b) právními předpisy účinnými před Zákonem o elektronických komunikacích, není-li Příslušnými požadavky stanoveno jinak.
- (iii) Stavebník, Žadatel nebo jím pověřená třetí osoba, je povinen při provádění Stavby nebo jiných prací, při odstraňování havárií a projektování staveb, řídit se Příslušnými požadavky, správnou praxí v oboru stavebnictví a technologickými postupy a je povinen učinit veškerá nezbytná opatření vyžadovaná Příslušnými požadavky k ochraně SEK před poškozením. Povinnosti dle tohoto odstavce má Stavebník rovněž ve vztahu k SEK, které se nachází mimo Zájmové území.
- (iv) Při zjištění jakéhokoli rozporu mezi údaji v Situačním výkresu, který je přílohou Vyjádření a skutečným stavem, je Stavebník a/nebo Žadatel povinen bez zbytečného odkladu, nejpozději Den následující po zjištění takové skutečnosti, zjištěný rozpor oznámit POS.
- (v) Stavebník, Žadatel nebo jím pověřená třetí osoba, je povinen každé poškození či krádež SEK bezodkladně, nejpozději Den následující po zjištění takové skutečnosti, oznámit takovou skutečnost dohledovému centru společnosti CETIN na telefonní číslo +420 238 464 190.
- (vi) Bude-li Stavebník, Žadatel nebo jím pověřená třetí osoba na společnosti CETIN požadovat, aby se jako účastník správního řízení, pro jehož účely bylo toto Vyjádření vydáno, vzdala práva na odvolání proti rozhodnutí vydanému ve správním řízení, je oprávněn kontaktovat POS.

5. POVINNOSTI STAVEBNÍKA PŘI PŘÍPRAVĚ STAVBY

- (i) Při projektování Stavby je Stavebník povinen zajistit, aby projektová dokumentace Stavby (i) zohledňovala veškeré požadavky na ochranu SEK vyplývající z Příslušných požadavků, zejména ze Zákona o elektronických komunikacích a Stavebního zákona, (ii) respektovala správnou praxi v oboru stavebnictví a technologické postupy a (iii) umožňovala, aby i po provedení a umístění Stavby dle takové projektové dokumentace byla společnost CETIN, jako vlastník SEK schopna bez jakýchkoli omezení a překážek provozovat SEK, provádět údržbu a opravy SEK.
- (ii) Nebude-li možné projektovou dokumentaci zajistit některý, byť i jeden z požadavků dle předchozího odstavce (i) a/nebo umístění Stavby by mohlo způsobit, že nebude naplněn některý, byť i jeden z požadavků dle předchozího odstavce (i), vyvolá Stavebník Překládku.
- (iii) Při projektování Stavby, která se nachází nebo je u ní zamýšleno, že se bude nacházet v ochranném pásmu radiových tras společnosti CETIN a překračuje výšku 15 m nad zemským povrchem, a to včetně dočasných objektů zařízení staveniště (jeřáby, konstrukce, atd.) je Stavebník povinen písemně kontaktovat POS za účelem získání konkrétního stanoviska a podmínek k ochraně radiových tras společnosti CETIN a pro určení, zda Stavba vyvolá Překládku. Ochranné pásmo radiových tras v šíři 50m je zakresleno do situačního výkresu, který je součástí tohoto Vyjádření.

VŠEOBECNÉ PODMÍNKY OCHRANY SÍTĚ ELEKTRONICKÝCH KOMUNIKACÍ společnosti CETIN a.s.

Číslo jednací: 52670/24

Číslo žádosti: 0124 565 250

- (iv) Pokud se v Zájmovém území nachází podzemní silové vedení (NN) ve vlastnictví společnosti CETIN, je Stavebník povinen ve vztahu k projektové dokumentaci zajistit totéž, co je uvedeno pod písm (i) tohoto článku 5, přičemž platí, že Stavebník vyvolá Překládku v případech uvedených pod písm (ii) tohoto článku 5.
- (v) Stavebník je povinen při projektování Stavby, která je stavbou (a) zařízení silových elektrických sítí (VN, VVN a ZVVN) a/nebo (b) trakčních vedení, provést výpočet či posouzení rušivých vlivů na SEK, zpracovat ochranná opatření, to vše dle a v souladu s Příslušnými požadavky. Stavebník je povinen nejpozději třicet (30) Dnů před podáním žádosti o vydání příslušného správního rozhodnutí k umístění Stavby dle Stavebního zákona předat POS výpočet či posouzení rušivých vlivů na SEK a zpracovaná ochranná opatření.
- (vi) Je-li Stavba v souběhu s Kabelovodem, nebo Kabelovod kříží, je Stavebník povinen nejpozději ke Dni, ke kterému započne se zpracováním projektové dokumentace ke Stavbě, oznámit POS a zpracovat s POS (a) veškeré případy, kdy trajektorie podvrtní a protlaků budou vedeny ve vzdálenosti menší, než je 1,5 m od Kabelovodu a (b) jakékoliv výkopové práce, které budou nebo by mohly být vedeny v úrovni či pod úrovní Kabelovodu nebo kabelové komory.
- (vii) Je-li Stavba umístěna nebo má být umístěna v blízkosti Kabelovodu, ve vzdálenosti menší, než jsou 2 m nebo kříží-li Stavba Kabelovod ve vzdálenosti menší, než je 0,5 m nad nebo kdekoliv pod Kabelovodem, je Stavebník povinen předložit POS k posouzení zakreslení Stavby v příčných řezech, přičemž do příčného řezu je Stavebník rovněž povinen zakreslit profil kabelové komory.

6. POVINNOSTI STAVEBNÍKA PŘI PROVÁDĚNÍ STAVBY

- (i) Stavebník je před započítím jakýchkoliv zemních prací ve vztahu ke Stavbě povinen vytýčit trasu SEK na terénu dle Příslušných požadavků a dle Stavebního zákona. S vytýčenou trasou SEK je Stavebník povinen seznámit všechny osoby, které budou anebo by mohly zemní práce ve vztahu ke Stavbě provádět. V případě porušení této povinnosti bude Stavebník odpovědný společnosti CETIN za náklady a škody, které porušení této povinnosti společnosti CETIN vzniknou a je povinen je společnosti CETIN uhradit.
- (ii) Pět (5) Pracovních dní před započítím jakýchkoliv prací ve vztahu ke Stavbě je Stavebník povinen oznámit společnosti CETIN, že zahájí práce či činnosti ve vztahu ke Stavbě. Písemné oznámení dle předchozí věty zašle Stavebník na adresu elektronické pošty POS a bude obsahovat minimálně číslo jednací Vyjádření a kontaktní údaje Stavebníka.
- (iii) Stavebník je povinen zabezpečit a zajistit SEK proti mechanickému poškození, a to zpravidla dočasným umístěním silničních betonových panelů nad kabelovou trasou SEK. Do doby, než je zajištěna a zabezpečena ochrana SEK proti mechanickému poškození, není Stavebník oprávněn přejíždět vozidly nebo stavební mechanizací kabelovou trasu SEK. Při přepravě vysokých nákladů nebo při projíždění stroji, vozidly či mechanizací pod nadzemním vedením SEK je Stavebník povinen prověřit, zda výška nadzemního vedení SEK je dostatečná a umožňuje spolehlivý a bezpečný způsob přepravy nákladu či průjezdu strojů, vozidel či mechanizace.
- (iv) Při provádění zemních prací v blízkosti SEK je Stavebník povinen postupovat tak, aby nedošlo ke změně hloubky uložení nebo prostorového uspořádání SEK. V místech, kde SEK vystupuje ze země do budovy, rozváděče, na sloup apod. je Stavebník povinen vykonávat zemní práce se zvýšenou mírou opatrnosti, výkopové práce v blízkosti sloupů nadzemního vedení SEK je Stavebník povinen provádět v takové vzdálenosti od sloupu nadzemního vedení SEK,

kteřá je dostatečná k tomu, aby nedošlo nebo nemohlo dojít k narušení stability sloupu nadzemního vedení SEK. Stavebník je povinen zajistit, aby jakoukoliv jeho činností nedošlo bez souhlasu a vědomí společnosti CETIN (a) ke změně nivelety terénu, a/nebo (b) k výsadbě trvalých porostů, a/nebo (c) ke změně rozsahu a změně konstrukce zpevněných ploch. Pokud došlo k odkrytí SEK, je Stavebník povinen SEK po celou dobu odkrytí náležitě zabezpečit proti prověšení, poškození a odcizení.

- (v) Zjistí-li Stavebník kdykoliv během provádění prací ve vztahu ke Stavbě jakýkoliv rozpor mezi údaji v projektové dokumentaci a skutečností, je povinen bezodkladně přerušit práce a oznámit zjištěný rozpor na adresu elektronické pošty POS. Stavebník není oprávněn pokračovat v pracích ve vztahu ke Stavbě do doby, než získá písemný souhlas POS s pokračováním prací.
- (vi) Stavebník není bez předchozího písemného souhlasu společnosti CETIN oprávněn manipulovat s kryty kabelových komor, jakkoliv zakrývat vstupy do kabelových komor, a to ani dočasně, vstupovat do kabelových komor, jakkoliv manipulovat s případně odkrytými prvky SEK či s jakýmkoliv jiným zařízením se SEK souvisejícím. Rovněž bez předchozího písemného souhlasu společnosti CETIN není Stavebník oprávněn umístit nad trasou Kabelovodu jakoukoliv jinou síť technické infrastruktury v podélném směru.
- (vii) Byla-li v souladu s Vyjádřením a těmito VPOSEK odkryta SEK je Stavebník povinen tři (3) Pracovní dny před zakrytím SEK písemně oznámit POS zakrytí SEK a vyzvat ho ke kontrole před zakrytím. Oznámení Stavebníka dle předchozí věty musí obsahovat minimálně předpokládaný Den zakrytí, číslo jednací Vyjádření a kontaktní údaje Stavebníka. Stavebník není oprávněn provést zakrytí do doby, než získá písemný souhlas POS se zakrytím.

7. ROZHODNÉ PRÁVO

Vyjádření a VPOSEK se řídí českým právem, zejména Občanským zákoníkem, Zákonem o elektronických komunikacích a Stavebním zákonem. Veškeré spory z Vyjádření či VPOSEK vyplývající budou s konečnou platností řešeny u příslušného soudu České republiky.

8. PÍSEMNÝ STYK

Písemným stykem či pojmem „písemně“ se pro účely Vyjádření a VPOSEK rozumí předání zpráv jedním z těchto způsobů:

- v listinné podobě;
- e-mailovou zprávou se zaručeným elektronickým podpisem dle zák. č. 227/2000 Sb., o elektronickém podpisu a o změně některých dalších zákonů (zákon o elektronickém podpisu), ve znění pozdějších předpisů;

9. ZÁVĚREČNÁ USTANOVENÍ

- (i) Stavebník, Žadatel nebo jím pověřená třetí osoba je počínaje Dnem převzetí Vyjádření povinen užít informace a data uvedená ve Vyjádření pouze a výhradně k účelu, pro který mu byla tato poskytnuta. Stavebník, Žadatel nebo jím pověřená třetí osoba není oprávněn informace a data rozmnožovat, rozšiřovat, pronajímat, půjčovat či jinak umožnit jejich užívání třetí osobou bez předchozího písemného souhlasu společnosti CETIN.
- (ii) Pro případ porušení kterékoliv z povinností Stavebníka, Žadatele nebo jím pověřené třetí osoby, založené Vyjádřením /nebo těmito VPOSEK je Stavebník, Žadatel či jím pověřená třetí osoba odpovědný za veškeré náklady a škody, které společnosti CETIN vzniknou porušením povinností Stavebníka, Žadatele nebo jím pověřené třetí osoby.

Číslo jednací: 52670/24

Číslo žádosti: 0124 565 250

Informace k vytyčení *SEK*

V případě požadavku na vytyčení *PVSEK* společnosti *CETIN a.s.* se, prosím, obračejte na společnosti uvedené níže.

CETIN a.s. - středisko Morava sever

se sídlem: Českomoravská 2510/19, Libeň, 190 00 Praha 9
IČ: 04084063 DIČ: CZ04084063
kontakt: tel: 238462175 obslužná doba po-pa 7 - 15 hod

Vegacom, a.s. - výhradní dodavatel společnosti CETIN a.s.

se sídlem: Pohraniční 52/23, 703 00 Ostrava
IČ: 25788680 DIČ: CZ25788680
kontakt: Ing. Lubomír Vařecha, mobil: 725820762, e-mail: varecha@vegacom.cz
Hurníková Hana, mobil: 725820758, e-mail: hurnikova@vegacom.cz

ALPROTEL GROUP, s.r.o.

se sídlem: Dobrá 543 Frýdek-Místek PSČ 739 51
IČ: 25863037 DIČ: CZ25863037
kontakt: Libor Kašperlík, mobil: 602783894, e-mail: kasperlik@alprotel.cz

GIS-STAVINVEX, a.s.

se sídlem: Bučinská 1733, 735 41 Petřvald
IČ: 25163558 DIČ: CZ25163558
kontakt: Ing. Adriana Gocieková, mobil: 731 204 729, tel/fax: 596 541 102, ostrava@gis-stavinvex.cz

Josef Matoušek

se sídlem: Dvorní 766/27, Ostrava-Poruba, PSČ: 708 00
IČ: 75591961 DIČ: 6404090748
kontakt: Josef Matoušek, mobil: 602 516 579, e-mail: matousek1964@seznam.cz

KATES, spol. s r.o.

se sídlem: Důlní 889, 735 35 Horní Suchá
IČ: 47680954 DIČ:
kontakt: Pavel Štěpán, tel.: 596426011, mobil: 604797871, e-mail: vytyceni@kates.cz

Daniel Kusák

se sídlem: Osvoboditelů 1200, 742 21 Kopřivnice
IČ: 63341620 DIČ:
kontakt: Daniel Kusák, mobil: 602445980, e-mail: vytyc@seznam.cz

OPTOMONT, a.s.

se sídlem: Na Najmanské 915, 710 00 Ostrava
IČ: 25355759 DIČ: CZ25355759
kontakt: Bogdan Kaleta, tel.: 558340911, mobil: 721521807, e-mail: bogdan.kaleta@optomont.cz

Rostislav Ralidiák

se sídlem: Karviná, Čsl.armády 2930/25, PSČ 73301
IČ: 70244090 DIČ: CZ70244090
kontakt: Rostislav Ralidiák, mobil: 602 749 579, e-mail: trasovani@atlas.cz

Číslo jednací: 52670/24

Číslo žádosti: 0124 565 250

Sitel, spol. s r.o., oblast Ostrava

se sídlem: U studia 2253/28, 700 30 Ostrava-Zábřeh

IČ: 44797320

DIČ: CZ 44797320

kontakt: Pavla Czebe, mobil: 731 589 566, e-mail: pczebe@sitel.cz

SITUAČNÍ VÝKRES - ZÁJMOVÉ ÚZEMÍ



LEGENDA

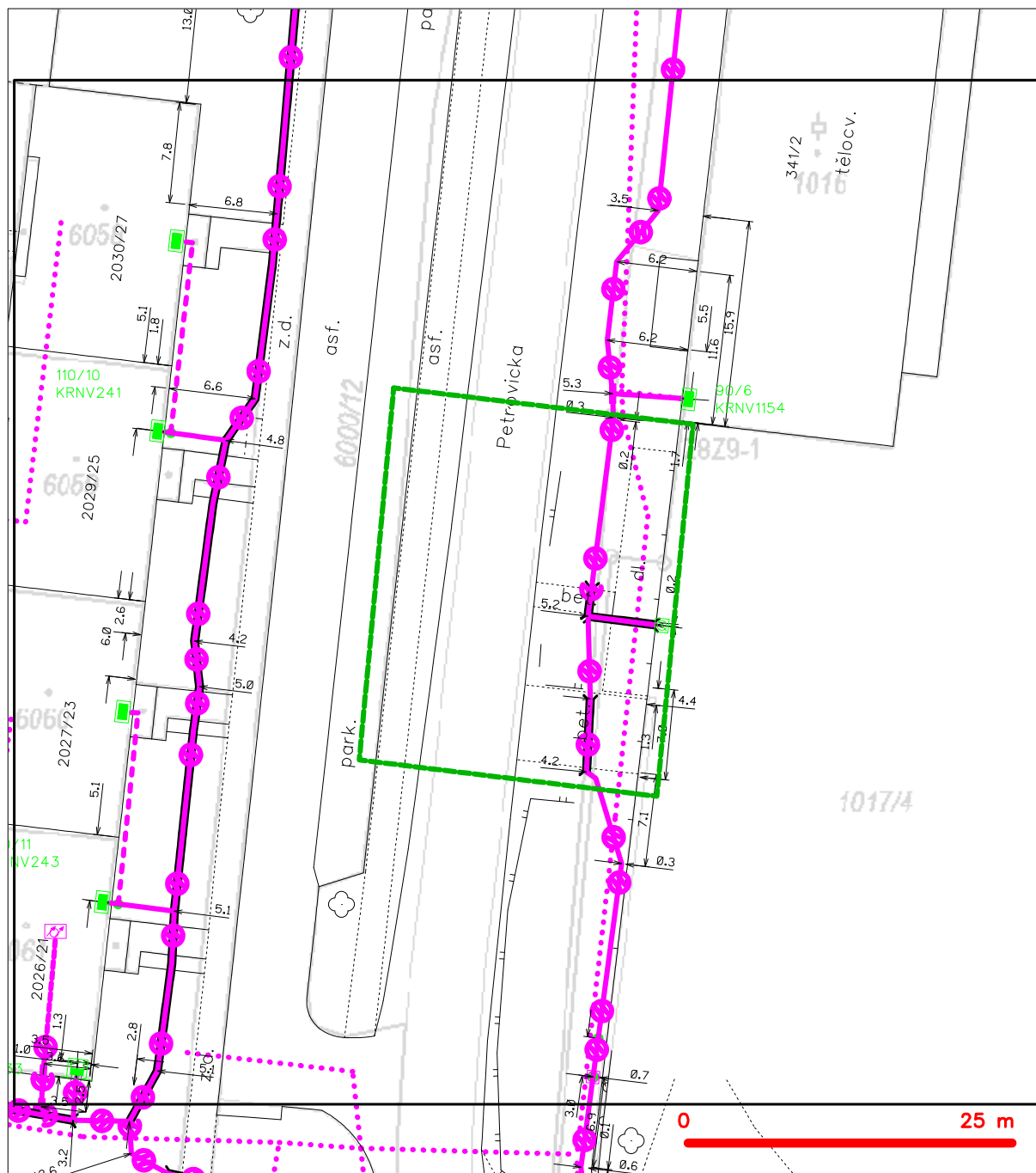
----- hranice zájmového území k vyjádření

Kauf

CETIN a.s.
Českomoravská 2510/19, Libeň
190 00 Praha 9
DIČ: CZ04084063

102

SITUAČNÍ VÝKRES - POLYGON 1



LEGENDA

- | | | | |
|--|--|--|--|
| | hranice rájmového území k vyjádření | | nezaměřený průběh optického kabelu, HOPE trubky nebo souběh optického a metalického kabelu |
| | NV přípojka, území s NV přípojkou CETIN | | radiové síť, ochranné pásmo radiové sítě |
| | zaměřený průběh metalického kabelu | | nadzemní síť |
| | zaměřený průběh optického kabelu, HOPE trubky nebo souběh optického a metalického kabelu | | neprovazované síť |
| | nezaměřený průběh metalického kabelu | | podzemní síť cizí |
| | nadzemní síť cizí | | síť s NV |



Martin Kavka
Žižkova 1281/12
795 01 RÝMAŘOV



D0000000102074226903

NAŠE ZNAČKA
001144023466

MÍSTO ODESLÁNÍ / DNE
Plzeň / 22. 2. 2024

Vyjádření k projektové dokumentaci ke stavbě ve smyslu energetického zákona a příslušných technických norem

Dobrý den,

reagujeme na váš požadavek ze dne 20. 2. 2024 týkající se vydání vyjádření k projektové dokumentaci pro účely územního a stavebního řízení.

V zájmovém území k zamýšlené stavbě a/nebo s ní související činnosti na pozemku parcelní číslo dle předložené PD v katastrálním území Krnov Horní předměstí vedené pod názvem „Přechod pro chodce na ul. Petrovická, Krnov“ se nachází zařízení **nadzemního vedení nízkého napětí 0,4 kV** v našem majetku.

S předloženou projektovou dokumentací souhlasíme.

Platnost tohoto souhlasu je vázána na dodržení následujících podmínek:

1. Podmínkou pro zahájení činnosti v blízkosti zařízení distribuční soustavy, resp. v ochranném pásmu je platné sdělení o existenci zařízení v majetku společnosti ČEZ Distribuce, a. s., pro výše uvedené zájmové území, které získáte prostřednictvím Geoportálu (geoportal.cezdistribuce.cz), při dodržení podmínek uvedených ve sdělení a v tomto vyjádření.
2. Místa křížení a souběhy ostatních zařízení a staveb se zařízeními energetickými, komunikačními sítěmi pro elektronickou komunikaci nebo zařízeními technické infrastruktury musí být vyprojektovány a provedeny v souladu s platnými normami a předpisy, zejména s ČSN 33 2000-5-52, ČSN EN 50110-1, ČSN EN 50341-1, ČSN 33 6005, ČSN 33 3320 a PNE 33 0000-6, PNE 33 3301.
3. U nadzemního vedení NN (nízkého napětí) budou pro stavby a konstrukce dodrženy odstupové vzdálenosti uvedené v PNE 33 3302 a hranu výkopu doporučujeme při realizaci stavby umístit min. 1 m od základové části podpěrného bodu.
4. Při realizaci stavby a/nebo provádění související činnosti nesmí dojít v žádném případě k nebezpečnému přiblížení osob, věcí, zařízení nebo mechanismů a strojů k živým částem pod napětím, tj. musí být dodržena minimální vzdálenost 1 m od živých částí zařízení NN, dle PNE 33 0000-6 s vazbou na ČSN EN 50110-1, pokud není větší vzdálenost stanovena v jiném předpisu (např. ČSN ISO 12480-1). V případě, že nebude možné tuto vzdálenost dodržet, je žadatel povinen požádat o vypnutí předmětného elektrického zařízení, případně o dočasné zaizolování vodičů NN.
5. Pracovníci provádějící práce budou prokazatelně poučeni o nebezpečí, které hrozí při nedodržení bezpečnostních předpisů. S ohledem na provádění prací v blízkosti zařízení distribuční soustavy, resp. v ochranném pásmu upozorňujeme na možnost nebezpečných vlivů od elektrického zařízení. Opatření

proti těmto vlivům je na straně žadatele, dodavatele prací nebo jimi pověřených osobách.

ČEZ Distribuce, a. s., nepřevzme žádnou zodpovědnost za případné škody, které vzniknou následkem poruchy nebo havárie elektrického zařízení za nepředvídaných okolností nebo nedodržením výše uvedených podmínek.

6. Stavbou nebude narušeno stávající uzemnění nadzemního vedení ani statika podpěrných bodů. Nebude-li možné toto dodržet je nutné situaci řešit formou přeložky zařízení distribuční soustavy ve smyslu § 47 zákona č. 458/2000 Sb., v platném znění.
7. Umístěním stavby nesmí dojít ke ztížení přístupu našich pracovníků a pracovníků námi pověřených firem k zařízení v majetku společnosti ČEZ Distribuce, a. s. Při případné úpravě povrchu nesmí dojít ke změně výškové nivelity země oproti současnému stavu.
8. Musí být dodrženy Podmínky pro práce v ochranných pásmech zařízení, které jsou v platném znění k dispozici na www.cezdistribuce.cz, popř. jsou součástí vydaného sdělení o existenci zařízení v majetku společnosti ČEZ Distribuce, a. s.
9. Toto vyjádření se nevztahuje na zařízení v majetku společností ČEZ ICT Services, a. s., a Telco Pro Services, a. s.
10. Toto vyjádření nenahrazuje souhlas k zajištění příkonu elektrické energie.

Platnost tohoto vyjádření je 1 rok od data vydání.

V případě, že nebudou dodrženy stanovené podmínky, vyhrazujeme si právo kdykoli odvolat své souhlasné vyjádření.

S pozdravem



Ing. Roman Válek

Vedoucí odboru Specializovaná obsluha
ČEZ Distribuce, a. s.

Váš požadavek související s distribucí elektrické energie můžete vyřídit přes Distribuční portál (www.cezdistribuce.cz/dip) nebo mobilní aplikaci PROUD (ke stažení na www.cezdistribuce.cz/proud).



krnovské vodovody a kanalizace



Investor:

Město Krnov

Hlavní náměstí 96/1

79401 Krnov

Žadatel:

Martin Kavka

Bc. Martin Kavka

Žižkova 1281/12

79501 Rýmařov

Vaše značka:

Číslo jednací: **KVAK/JH/2024/0036**

Vyřizuje: **Ing. Jana Hlaváčková**

Telefon: **+420 554 620 475**

E-mail: **hlavackova@kvak.cz**

Název akce:

Přechod pro chodce na ul. Petrovická, Krnov

Důvod akce / žádosti:

Spojené územní a stavební řízení

Zájmové území

Obec:

Krnov

Katastr:

Krnov-Horní Předměstí

Vlastní popis:

Petrovická

Datum vydání vyjádření:

01.03.2024

Platnost tohoto vyjádření:

01.03.2025 (12 měsíců)

Na ul. Petrovická před objektem Sokolovny je navržený nový přechod pro chodce. Bude vybudovaný nový přístupový chodník a upravený stávající chodník a okolí. Přechod bude nasvětlený novým svítidlem na každé straně.

Trasa chodníku od atletického stadionu se bude křížit s vodovodním potrubím DN 100 ve správě naší organizace.

Se stavbou „Přechod pro chodce na ul. Petrovická, Krnov“ na pozemku parc.č. 1017/4, 1017/3, 6000/12, 1020/1 k.ú. Krnov-Horní Předměstí, podle zpracované PD, souhlasíme za podmíněk:

-termín nám bude oznámený min. 5 pracovních dnů před zahájením stavby

-před zahájením stavby požádáte o vytýčení sítí na místě samém (tel. 602 786 538), o čemž bude sepsán vytyčovací protokol

-dojde-li k poškození našeho zařízení, je třeba okamžitě tuto skutečnost ohlásit naší organizaci, vzniklé škody hradí investor na vlastní náklady.

Vyjádření je platné pouze pro zájmové území určené a vyznačené žadatelem a taktéž pro stanovený účel. V případě, že budou práce zahájeny po uplynutí doby platnosti tohoto vyjádření, nelze toto vyjádření použít jako podklad pro zahájení prací a je třeba požádat o vydání nového nebo prodloužení stávajícího vyjádření.

Toto vyjádření pozbývá platnosti:

- uplynutím doby platnosti vyjádření

- změnou rozsahu vyznačeného území

- změnou účelu vyjádření uvedeného v žádosti



Krnovské vodovody a kanalizace, s. r. o.

Maxima Gorkého 816/11, 794 01 Krnov

Tel.: +420 554 620 475, E-mail: hlavackova@kvak.cz, www.kvak.cz

IČO: 47674148, DIČ: CZ47674148



Krnovské vodovody a kanalizace s.r.o.
M.Gorkého 816/11 -2-
794 01 Krnov, Pod Bezručovým vrchem
IČO: 476 74 148, DIČ: CZ47674148

Ing. Ivan Křištofik
vedoucí provozního útvaru
Krnovské vodovody a kanalizace, s.r.o.

Přílohy:

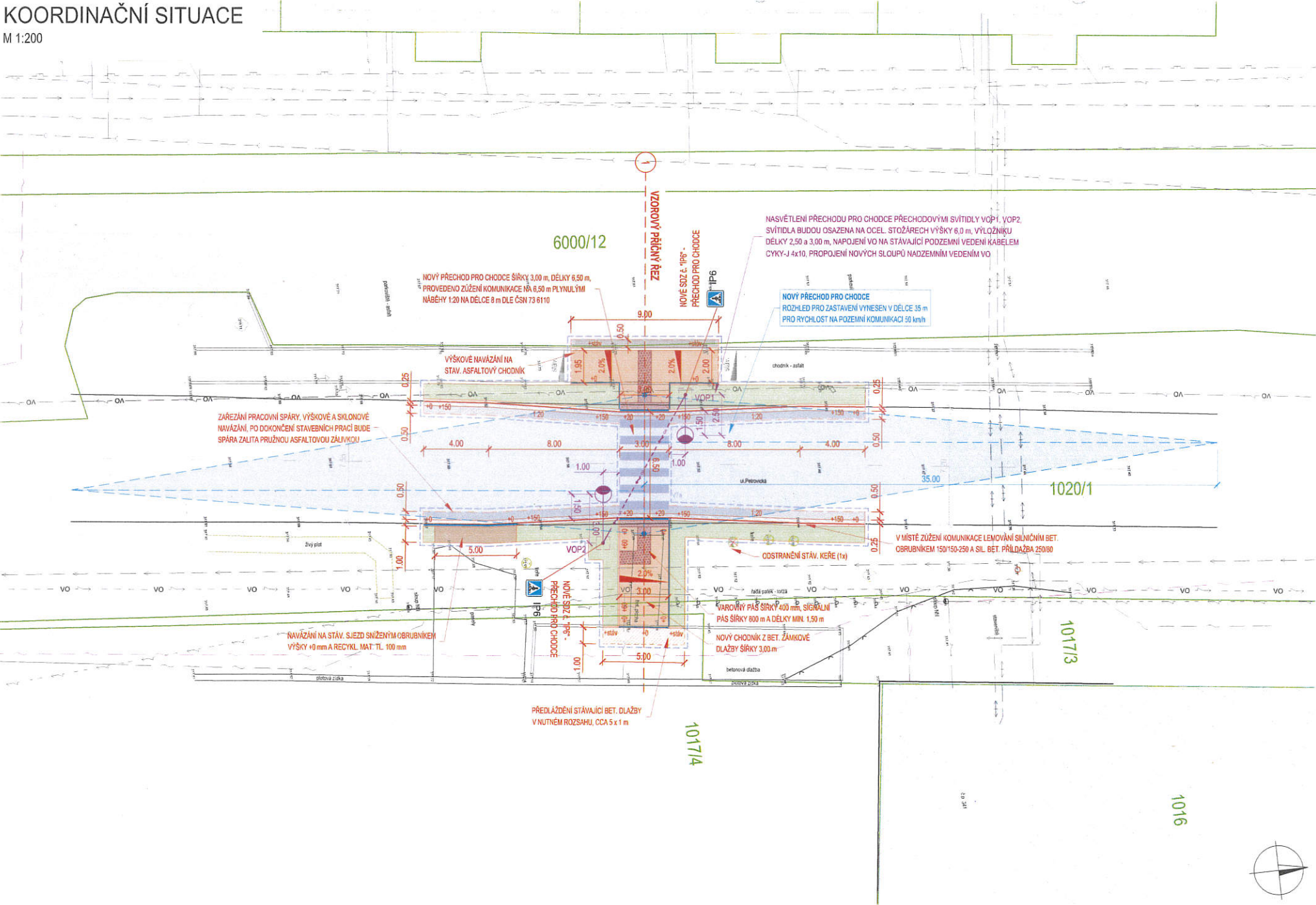
počet příloh: 1
souborové přílohy:

- dx-2500n@kvak.cz_20240229_125251.pdf (příloha vyjádření)
(SHA256: 9d160a2cc2735c8af0cc62cce1edaa34f9556c5ee4f8881ef8e6df94af79c26b)



KOORDINAČNÍ SITUACE

M 1:200



LEGENDA:

- HRANICE PARCEL
- VNITŘNÍ KRESBA KATASTRU
- PARCELNÍ ČÍSLO
- HRANY ZPEVNĚNÝCH PLOCH
- PLOT
- BRÁNY A BRANKY
- SVISLÉ DOPRAVNÍ ZNAČENÍ
- SLOUPY EL. VEDENÍ SE SVÍTIDLEM VO, SLOUPY VO
- SLOUPY ELEKTRICKÉHO VEDENÍ
- ŠACHTA, VPUŠT
- ŠOUPĚ, HYDRANT
- STROMY

LEGENDA INŽENÝRSKÝCH SÍTÍ:

- SDĚLOVACÍ PODZEMNÍ, CETIN
- SDĚLOVACÍ PODZEMNÍ - NEPROVOZOVANÉ, CETIN
- SDĚLOVACÍ PODZEMNÍ, TKC System
- VO PODZEMNÍ, TS Krnov
- VO NADZEMNÍ, TS Krnov
- NN NADZEMNÍ, ČEZ Distribuce
- NN PODZEMNÍ, ČEZ Distribuce
- VODOVOD, Krnovské vodovody a kanalizace
- SPLAŠKOVÁ KANALIZACE, Krnovské vodovody a kanalizace
- PLYNOVOD NTL, GasNet
- TEPLOVOD, VEOLIA

LEGENDA NOVÝCH:

- KOMUNIKACE - ASFALT
- CHODNÍK - BETONOVÁ ZÁMKOVÁ DLAŽBA
- TL. 60 mm, ŠEDÁ
- CHODNÍK - VÁROVNÝ PÁS ŠÍŘKY 400 mm, SIGNÁLNÍ PÁS
- ŠÍŘKY 800 mm, BET. HMATNÁ DLAŽBA TL. 60 mm, ČERVENÁ
- PŘEDLAŽDĚNÍ STÁVAJÍCÍ DLAŽBY
- RECYKL. MATERIÁL TL. 100 mm
- ZELEN

LEGENDA NOVÝCH:

- NADZEMNÍ KABEL VEŘEJNÉHO OSVĚTLENÍ
- LAMPA VEŘEJNÉHO OSVĚTLENÍ S VÝLOŽNÍKEM
- VÝŠKA OBRUB [mm]
- SILNIČNÍ BETONOVÝ OBRUBNÍK 150/250
- SILNIČNÍ BETONOVÝ OBRUBNÍK 150/150
- SILNIČNÍ BETONOVÁ PŘÍDLAŽBA 80/250
- CHODNÍKOVÝ BETONOVÝ OBRUBNÍK 80/200
- ZÁŘEZÁNÍ PRACOVNÍ SPÁRY
- OBVOD STAVBY
- OSA KOMUNIKACE
- STÁVAJÍCÍ SDZ / NOVÉ SDZ

Krnovské vodovody a kanalizace, s.r.o.
M. Gorkého 816/11

794 01 Krnov, Pod Bezručovým vrchem, 794 01 Krnov, IČO: 00296139

Číslo zakázky: 10173

Číslo výkresu: C.3

Číslo paré: 10174

Číslo listu: 1016

Číslo listu: 1017

Číslo listu: 1018

Číslo listu: 1019

Číslo listu: 1020

Číslo listu: 1021

Číslo listu: 1022

Číslo listu: 1023

Číslo listu: 1024

Číslo listu: 1025

Číslo listu: 1026

Číslo listu: 1027

Číslo listu: 1028

Číslo listu: 1029

Číslo listu: 1030

Číslo listu: 1031

Číslo listu: 1032

Číslo listu: 1033

Číslo listu: 1034

Číslo listu: 1035

Číslo listu: 1036

Číslo listu: 1037

Číslo listu: 1038

Číslo listu: 1039

Číslo listu: 1040

Číslo listu: 1041

Číslo listu: 1042

Číslo listu: 1043

Číslo listu: 1044

Číslo listu: 1045

Číslo listu: 1046

Číslo listu: 1047


Číslo listu: 1048

Číslo listu: 1049

Číslo listu: 1050

Číslo listu: 1051

Číslo listu: 1052

Vedoucí projektant ING. LUBOMÍR KONVIČNÝ	Zodpovědný projektant ING. LUBOMÍR KONVIČNÝ	Vypracoval BC. MARTIN KAVKA	 DOPRAVNÍ PROJEKTY RYMAROV	
INVESTOR: Město Krnov, Hlavní náměstí 96/1, Pod Bezručovým vrchem, 794 01 Krnov, IČO: 00296139			DATUM	02/2024
ÚČEL: Projektová dokumentace pro společné povolení			FORMÁT	3x A4
AKCE: Přechod pro chodce na ul. Petrovická, Krnov			ÚČEL	DÚR+DSP
ČÁST: C. Situační výkresy			ČÍS.ZAKÁZKY	-
			MĚŘITKO	1:200
PŘÍLOHA:			ČÍSLO PARÉ	ČÍSLO VÝKRESU
KOORDINAČNÍ SITUACE				C.3

VÁŠ DOPIS ZNAČKY ZE DNE

NAŠE ZNAČKA
TP/VJ/8/24

VYŘIZUJE
Lindovský
(tel. 606 685 712)

V KRNOVĚ DNE
8.3.2024

DOPRAVNÍ PROJEKCE RÝMAŘOV

Bc. Martin Kavka

Žižkova 1281/12

795 01 Rýmařov

Věc: Žádost o vyjádření ke stavbě

Akce: „Přechod pro chodce na ul. Petrovická, Krnov“

V dotčené lokalitě se nachází podzemní a nadzemní vedení veřejného osvětlení, které jsme orientačně zakreslily do námi přiložené situace. Technické služby Krnov s.r.o. nemají námitek ke stavbě „Přechod pro chodce na ul. Petrovická, Krnov“, za předpokladu dodržení těchto podmínek:

A) Místní komunikace

- ❖ V případě zásahu do dlažby chodníku je nutné dlažbu rozebrat a zajistit proti zcizení s tím, že při konečné zádlažbě bude chybějící nebo poškozená dlažba nahrazena novou a to na náklady investora výše uvedené akce.
- ❖ V případě zásahu do asfaltových komunikací je nutné provést strojní zaříznutí spáry živичného koberce do hloubky 10cm. Pokud v průběhu výstavby dojde k narušení hran zářezu, je nutné před konečnou úpravou povrchu zářez obnovit.
- ❖ Výkopový a hlinitý materiál neskladovat na komunikaci, chodníku **a nepoužívat ke zpětnému zásypu výkopu, a to ani částečně.**
- ❖ K zásypu výkopu je nutno použít některého druhu *šterkového materiálu* (možno použít i asfaltový recyklát), a zásyp *řádně hutnit* strojním zařízením po vrstvách 20cm.
- ❖ Veškeré práce musí být prováděny a zabezpečeny tak, aby nedocházelo ke stékání vody na přilehlé komunikace.
- ❖ Konečná úprava dlážděného chodníku bude provedena takto:
pro výkop napříč chodníkem: povrch chodníku bude rozebrán ve vzdálenosti 1m na každou stranu od hrany výkopu, a v této nové šířce bude kompletně předlážděn.
pro výkop v délce chodníku: povrch bude rozebrán a předlážděn v celé šířce chodníku a délce výkopu.
- ❖ Konečná úprava asfaltových komunikací bude provedena tímto způsobem: *pro výkop napříč komunikací:* komunikace bude vyspraven směsí ABS dle původního stavu, min. v tloušťce 8 cm, a celková výsprava bude provedena 0,5 m na každou stranu od hrany výkopu, po odfrézování horní vrstvy. *pro výkop v délce komunikace:* komunikace bude vyspravena směsí ABS dle původního stavu, min. v tloušťce 8 cm a celková výsprava bude provedena 1 m na každou stranu od hrany výkopu, po odfrézování horní vrstvy.
- ❖ Betonové obrubníky budou očištěny a uloženy do betonového lože v původním tvaru. Chybějící nebo poškozené obrubníky budou nahrazeny novými a to na náklady investora výše uvedené akce.
- ❖ Napojení nových zpevněných ploch na stávající komunikaci je třeba nově zřizované plochy oddělit sníženou betonovou obrubou nebo minimálně dvourádkem ze žulových kostek (kladenými do betonu) od místní komunikace. Toto oddělení je vhodné i pokud nově



Technické služby Krnov s.r.o.

Stará 256/11, 794 01 Krnov, Tel: +420 554 614 388, E-mail: info@tskrnov.cz, www.tskrnov.cz,

IČO: 25398547, DIČ: CZ25398547, bankovní spojení: KB Krnov 194460610297/0100

Společnost zapsána v obchodním rejstříku KOS v Ostravě, oddíl C, vložka 18402

zřizovaná plocha je provedena zámkovou nebo klasickou betonovou dlažbou. Asfaltová vozovka bude před položením dělicího řádku strojně zaříznuta. Voda z nově zřízených zpevněných ploch nesmí stékat a zaplavovat místní komunikaci, tuto situaci je třeba řešit samostatným odvodněním zpevněných ploch. Při řešení napojení nových zpevněných ploch je třeba zachovat funkčnost stávající silniční příkopy (zatrubněním, přemostěním apod.).

- ❖ Veškeré práce zabezpečit tak, aby bylo možno provádět svoz domovního odpadu.

B) Veřejné osvětlení

- ❖ Ve vyznačeném zájmovém území se **nachází podzemní vedení** kabelu veřejného osvětlení – viz. situační plán.
- ❖ Před zahájením stavby určí stavebník odpovědnou osobu jako dozor nad dodržováním bezpečnostních předpisů vydaných pro práce v blízkosti el. zařízení pod napětím. Tato osoba musí být prokazatelně seznámena s předpisy ČSN 343100 a dalšími souvisejícími předpisy.
- ❖ Při zemních pracích nebude použito mechanismů (hlubičů, bagrů apod.) v prostoru 1m na každou stranu od osy krajního kabelu.
- ❖ Podkopané kabely budou podchyceny položením prknem na vzdálenost nejméně 1,5 m a zemina pod touto výztuhou bude řádně udusána. Pro zavěšení kabelu nebude použito sousedních kabelů nebo potrubí.
- ❖ Obnažení nevytýčených kabelů a zařízení je nutno okamžitě hlásit naší společnosti – provoznímu technikovi VO (tel. 602785191). S pokračováním prací je nutno vyčkat do obdržení dalších dispozic. Všechny odkryté kabely budou označeny výstražnými tabulkami.
- ❖ Před zakrytím obnaženého kabelu vyzve stavebník naši společnost ke kontrole stavu obnaženého vedení, zejména se týká poškození a dodržení původní trasy, teprve po obdržení souhlasu se zakrytím je možno přistoupit k záhozu kabelu.
- ❖ Na vytýčenou trasu podzemního vedení veřejného osvětlení nebude uskladňován stavební materiál, zemina a nebude prováděna žádná činnost, která by znesnadňovala přístup ke kabelovému vedení, nebo ohrožovala plynulost a bezpečnost jeho provozu.
- ❖ Je nutné okamžitě hlásit každé poškození podzemního kabelového vedení a to i v případě, že nedojde k bezprostřední poruše nebo přerušení dodávky proudu.
- ❖ Nesmí být narušena stabilita stožárů veřejného osvětlení, proto požadujeme minimální vzdálenost hrany výkopu od paty sloupu 1,5m.
- ❖ Kabelová vedení nebudou přejížděna vozidly nad 3,5 tuny.
- ❖ Bez souhlasu naší společnosti nebude snižována ani zvyšována vrstva zeminy nad kabelem.
- ❖ Ochranné pásmo podzemního vedení VO je 1m na každou stranu.
- ❖ Ochranné pásmo nadzemního vedení VO je po dohodě s provozním technikem (tel. 602785191).





C) Veřejná zeleň

- ❖ Podmínky zásahu do ploch veřejné zeleně a pro zásah v blízkosti vzrostlé zeleně vydá MÚ Krnov, odbor životního prostředí – ing. Martiník.

Přikládáme situaci se zakreslením sítí v naší správě.

Platnost tohoto vyjádření je 18 měsíců od data vydání.

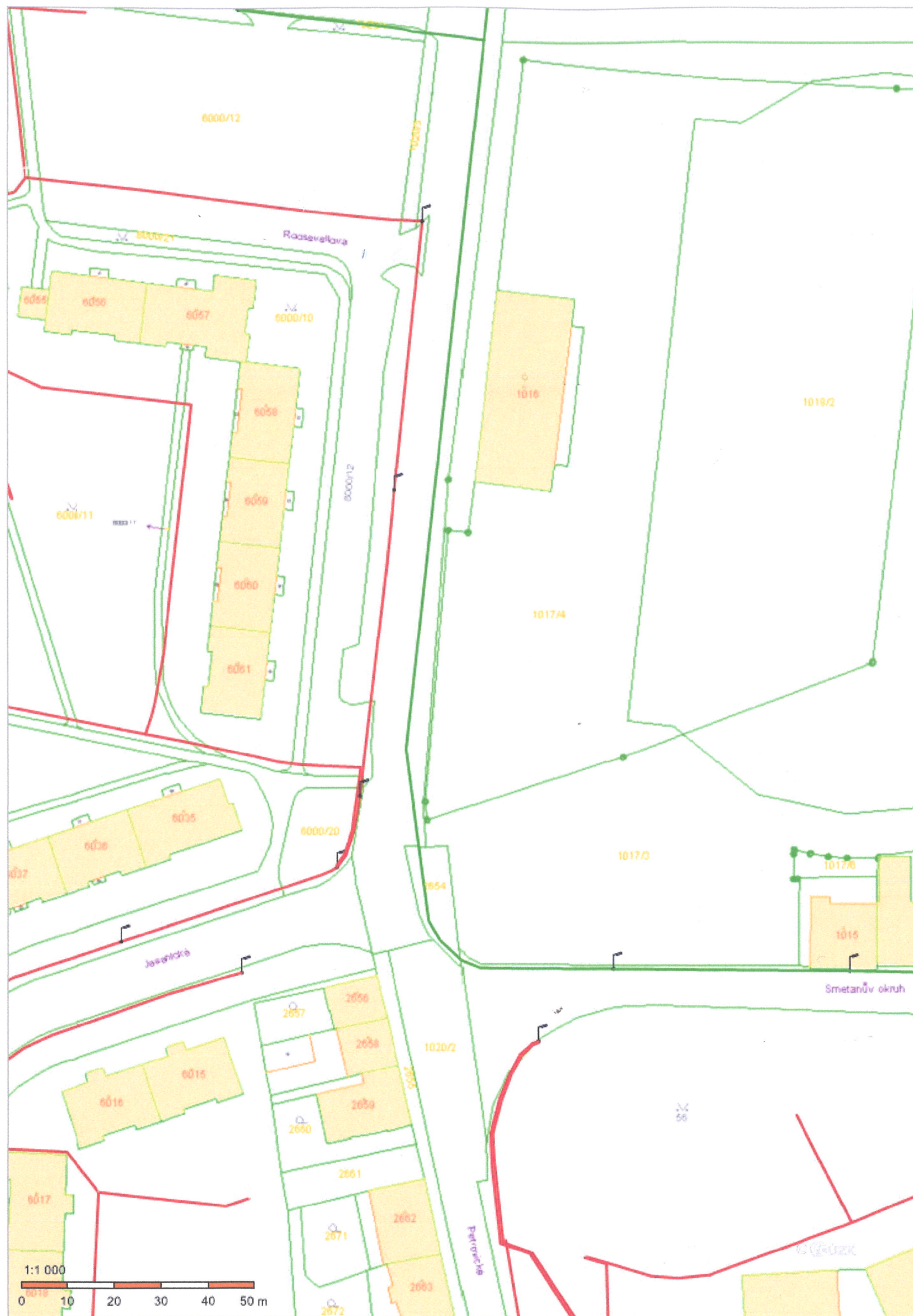
TECHNICKÉ SLUŽBY KRNOV s.r.o.
794 01 KRNOV, Stará 256 / 11
IČO: 253 98 547
DIČ: CZ25398547

Ing. Štefan Ledvoň
ředitel společnosti



Technické služby Krnov s.r.o.

Stará 256/11, 794 01 Krnov, Tel: +420 554 614 388, E-mail: info@tskrnov.cz, www.tskrnov.cz,
IČO: 25398547, DIČ: CZ25398547, bankovní spojení: KB Krnov 194460610297/0100
Společnost zapsána v obchodním rejstříku KOS v Ostravě, oddíl C, vložka 18402



<https://www.vyjadrovani.cz/vyjadreni/map/print.aspx>

Роту: — Подерну водар
— Икотерну водар



Pomáhat a chránit

KRAJSKÉ ŘEDITELSTVÍ POLICIE MORAVSKOSLEZSKÉHO KRAJE

územní odbor Bruntál
dopravní inspektorát Bruntál

Č. j. KRPT-64488-2/ČJ-2024-070106

Bruntál 6. března 2024

Počet stran: 2

Bc. Martin Kavka
Žižkova 1281
795 01 Rýmařov**Vyjádření k záměru povolení pozemní komunikace podle stavebního zákona**

Policie České republiky, Krajské ředitelství policie Moravskoslezského kraje, územní odbor Bruntál, dopravní inspektorát, jako dotčený orgán podle ust. § 16 odst. 1 z. č. 13/1997 Sb., o pozemních komunikacích z hlediska bezpečnosti a plynulosti provozu na pozemních komunikacích, k záměru povolení stavby pozemní komunikace podle stavebního zákona vydává vyjádření k dokumentaci stavby :

"Přechod pro chodce na ul. Petrovická, Krnov"Stavebníkem je :**Město Krnov
Hlavní náměstí 96/1
794 01 Krnov
IČO: 00296139**Zpracovatel projektové dokumentace je :**Bc. Martin Kavka
Žižkova 1281
795 01 Rýmařov
IČO: 083 07 237**Projekt je předložen ve stupni dokumentace pro **společné územní a stavební řízení** v rozsahu :

- Žádost žadatele - Bc. Martin KAVKA - (1 x A4)

Partyzánská, č. 7
792 01 Bruntál

- Průvodní zpráva - (3 x A4)
- Souhrnná technická zpráva - (18 x A4)
- Situační výkres širších vztahů - výkres č. C.1 (1 x A3)
- Katastrální situační výkres - výkres č. C.2 (M=1:250)
- Koordinační situační výkres - výkres č. C.3 (M=1:200)
- Výkres vzorového příčného řezu - výkres č. D.1.3 (M=1:50)
- Plná moc - MěÚ Krnov - Bc. Martin KAVKA - (1 x A4)

Dopravní inspektorát Bruntál se seznámil s předloženým projektem stavebního záměru a jeho realizaci **lze** z pohledu chráněného zájmu

D O P O R U Č I T

bez připomínek.

Zpracoval:

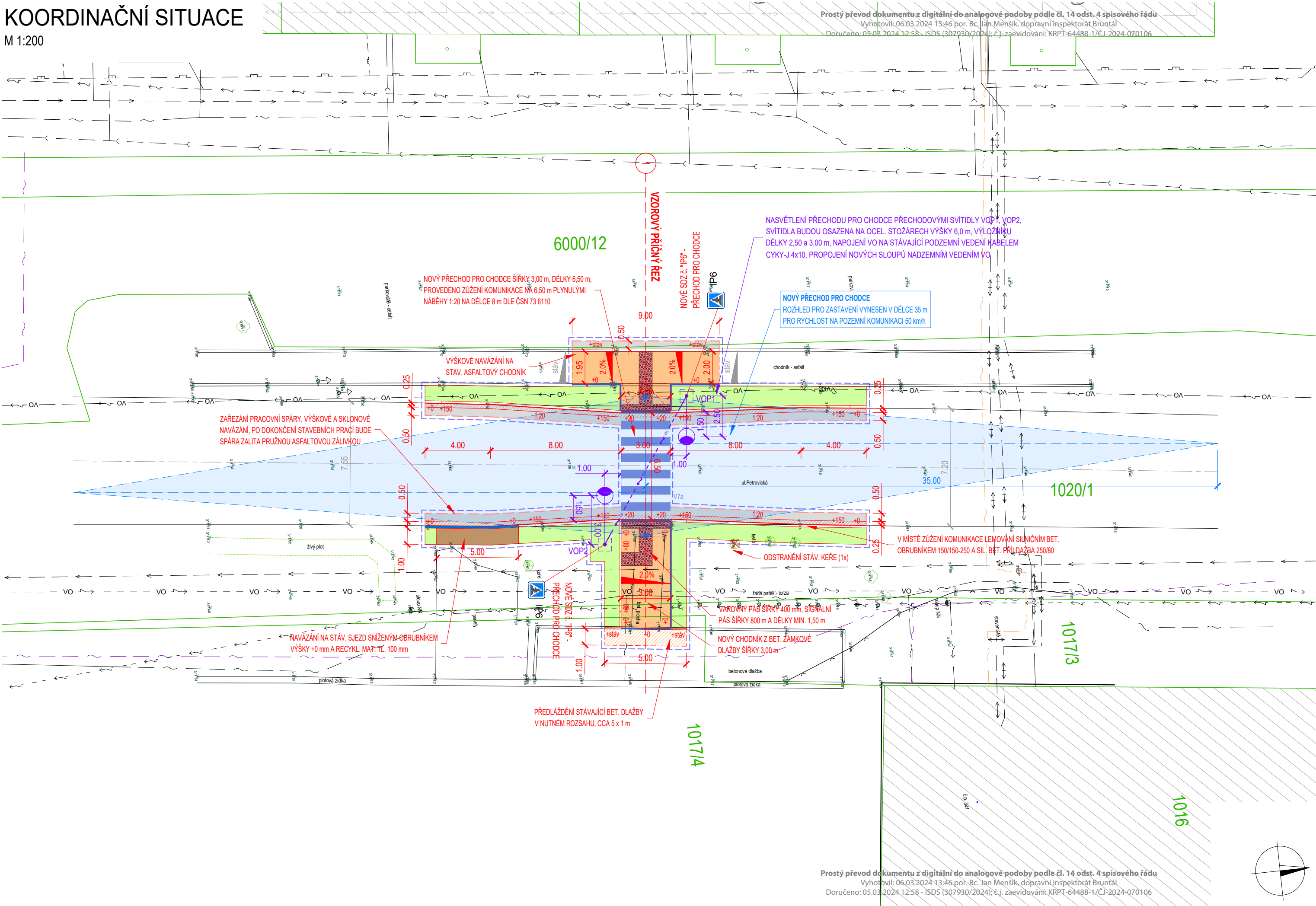
por. Bc. Jan Menšík

komisař

npor. Bc. Pavel Černý
Vedoucí oddělení

KOORDINAČNÍ SITUACE

M 1:200



LEGENDA:

- HRANICE PARCEL
- VNITŘNÍ KRESBA KATASTRU
- PARCELNÍ ČÍSLO
- HRANY ZPEVNĚNÝCH PLOCH
- PLOT
- BRÁNY A BRANKY
- SVISLÉ DOPRAVNÍ ZNAČENÍ
- SLOUPY EL. VEDENÍ SE SVÍTIDLEM VO, SLOUPY VO
- SLOUPY ELEKTRICKÉHO VEDENÍ
- ŠACHTA, VPUŠŤ
- ŠOUPĚ, HYDRANT
- STROMY

LEGENDA NOVÝCH:

- KOMUNIKACE - ASFALT
- CHODNÍK - BETONOVÁ ZÁMKOVÁ DLAŽBA
TL. 60 mm, ŠEDÁ
- CHODNÍK - VAROVNÝ PÁS ŠÍŘKY 400 mm, SIGNÁLNÍ PÁS
ŠÍŘKY 800 mm, BET. HMATNÁ DLAŽBA TL. 60 mm, ČERVENÁ
- PŘEDLÁŽDĚNÍ STÁVAJÍCÍ DLAŽBY
- RECYKL. MATERIÁL TL. 100 mm
- ZELEŇ


LEGENDA INŽENÝRSKÝCH SÍTÍ:

- SDĚLOVACÍ PODZEMNÍ, CETIN
- SDĚLOVACÍ PODZEMNÍ - NEPROVOZOVANÉ, CETIN
- SDĚLOVACÍ PODZEMNÍ, TKC System
- VO PODZEMNÍ, TS Krnov
- VO NADZEMNÍ, TS Krnov
- NN NADZEMNÍ, ČEZ Distribuce
- NN PODZEMNÍ, ČEZ Distribuce
- VODOVOD, Krnovské vodovody a kanalizace
- SPLAŠKOVÁ KANALIZACE, Krnovské vodovody a kanalizace
- PLYNOVOD NTL, GasNet
- TEPLOVOD, VEOLIA

LEGENDA NOVÝCH:

- NADZEMNÍ KABEL VEŘEJNÉHO OSVĚTLENÍ
- LAMPA VEŘEJNÉHO OSVĚTLENÍ S VÝLOŽNÍKEM
- VÝŠKA OBRUB [mm]
+100, +60, +20, ± 0
- SILNIČNÍ BETONOVÝ OBRUBNÍK 150/250
- SILNIČNÍ BETONOVÝ OBRUBNÍK 150/150
- SILNIČNÍ BETONOVÁ PŘÍDLAŽBA 80/250
- CHODNÍKOVÝ BETONOVÝ OBRUBNÍK 80/200
- ZAŘEZÁNÍ PRACOVNÍ SPÁRY
- OBVOD STAVBY
- OSA KOMUNIKACE
- STÁVAJÍCÍ SDZ / NOVÉ SDZ

Souřadnicový systém S-JTSK
Výškový systém B.p.v.

Vedoucí projektant ING. LUBOMÍR KONVIČNÝ	Zodpovědný projektant ING. LUBOMÍR KONVIČNÝ	Vypracoval BC. MARTIN KAVKA	 DOPRAVNÍ PROJEKCE RÝMAŘOV	
INVESTOR: Město Krnov, Hlavní náměstí 96/1, Pod Bezručovým vrchem, 794 01 Krnov, IČO: 00296139			DATUM	02/2024
ÚČEL: Projektová dokumentace pro společné povolení			FORMÁT	3x A4
AKCE: Přechod pro chodce na ul. Petrovická, Krnov			ÚČEL	DŮR+DSP
ČÁST: C. Situační výkresy			ČÍS.ZAKÁZKY	-
			MĚŘÍTKO	1:200
PŘÍLOHA:			ČÍSLO PARÉ	ČÍSLO VÝKRESU
KOORDINAČNÍ SITUACE				C.3

Krajská hygienická stanice Moravskoslezského kraje se sídlem v Ostravě

NA BĚLIDLE 7, 702 00 OSTRAVA

VÁŠ DOPIS ZN.:

ZE DNE: 5.3.2024

SPIS. ZNAČKA: S-KHSMS 15222/2024/BR/HOK

ČÍSLO JEDNACÍ: KHSMS 15222/2024/BR/HOK

VYŘIZUJE: Pavlína Gai

TEL.: 554 774 140

E-MAIL: pavlina.gai@khsova.cz

DATUM: 20.3.2024

Bc. Martin Kavka

Žižkova 1281/12

795 01 Rýmařov

Nedotčený správní úřad

Krajská hygienická stanice Moravskoslezského kraje se sídlem v Ostravě jako orgán ochrany veřejného zdraví posoudila žádost Bc. Martina Kavky, Žižkova 1281/12, 795 01 Rýmařov ze dne 5.3.2024, zastupujícího na základě plné moci investora stavby Město Krnov, Hlavní náměstí 96/1, 794 01 Krnov ve věci schválení projektové dokumentace k vydání společného povolení stavby „Přechod pro chodce na ul. Petrovická, Krnov“ z hlediska zájmů jím chráněných ve smyslu § 77 zákona č. 258/2000 Sb., o ochraně veřejného zdraví a o změně některých zákonů, ve znění pozdějších předpisů (dále jen „zákon č. 258/2000 Sb.“).

Předložená projektová dokumentace řeší zřízení nového přechodu pro chodce na ulici Petrovická v Krnově na pozemcích parc. č. 1017/3, 1017/4, 1020/1, 6000/12 v k.ú. Krnov – Horní Předměstí.

Po posouzení z hlediska požadavků ochrany veřejného zdraví dospěl orgán ochrany veřejného zdraví k závěru, že v uvedené věci **nejdou dotčeny zájmy jím chráněné**, a proto neplní úkoly dotčeného orgánu podle § 82 odst. 2 písm. i) zákona č. 258/2000 Sb. a v řízení podle § 149 zákona č. 500/2004 Sb., správní řád, ve znění pozdějších předpisů, **n e v y d á v á** závazné stanovisko.

RNDr. Iveta
Nováková

Digitálně podepsal
RNDr. Iveta
Nováková
Datum: 2024.03.20
10:01:04 +01'00'

RNDr. Iveta Nováková
vedoucí oddělení hygieny obecné a komunální
Krajské hygienické stanice Moravskoslezského kraje
se sídlem v Ostravě

Rozdělovník:

1x adresát, DS

IČ: 71009167
ID datové schránky: w8pai4f
web: www.khsova.cz

Úřední hodiny:
pondělí, středa 8:00 – 17:00



MĚSTSKÝ ÚŘAD KRNOV
ODBOR VÝSTAVBY A ŽIVOTNÍHO
PROSTŘEDÍ
HLAVNÍ NÁMĚSTÍ 96/1
794 01 KRNOV



krnovp24v00i0i

Váš dopis zn.:

Ze dne:

Naše čj.: KRNOOVZP- 30966/2024 mako

Naše sp. zn.: OVZP- 5351/2024-mako

Sp., sk. znak: 52.1 V/5

Vyřizuje: Maková Lenka

Telefon: 554 697 714

E-mail: lmakova@mukrnov.cz

Martin Kavka

Žižkova 1281/12

795 01 Rýmařov

IČ 083 07 237

(zastupující žadatele:

Město Krnov, Hlavní nám. 96/1

794 01 Krnov)

Datum: 5.4.2024

Věc: Sdělení o vydání koordinovaného závazného stanoviska fikcí

Dne 5.3.2024 obdržel Městský úřad Krnov, odbor výstavby a životního prostředí Vaši žádost o vydání koordinovaného závazného stanoviska pro společné povolení stavebního záměru s názvem „**Přechod pro chodce na ul. Petrovická, Krnov**“. K žádosti byla přiložena dokumentace pro vydání společného povolení stavby zpracovaná v 02/2024.

Podle ustanovení § 4 odst. 9 stavebního zákona platí, že jestliže závazné stanovisko dotčeného orgánu (nebo koordinované závazné stanovisko zahrnující závazná stanoviska všech dotčených orgánů) nebylo vydáno ve lhůtě pro jeho vydání, považuje se za souhlasné a bez podmínek.

Protože Městský úřad, odbor výstavby a životního prostředí nevydal koordinované závazné stanovisko do 30 dnů od podání žádosti (tj. do 4.4.2024), nastává tzv. fikce jeho vydání a platí, že koordinované závazné stanovisko je souhlasné a bez podmínek.

Ing. Iveta Laštůvková

Vedoucí oddělení úřadu územního plánování

Doručí se:

- adresátovi do DS



Dne: 12.4. 2024

Vaše značka:

Martin Kavka

Naše značka: RSD-136026/2024-2
BR 08/24-I/45

Žižkova 1281/12
79501
Rýmařov

Vyřizuje: Kunovská Pavla
tel.: +420954904402
e-mail: pavla.kunovska@rsd.cz

"Přechod pro chodce na ul. Petrovická, Krnov" (DÚR+DSP)

Ředitelství silnic a dálnic s. p. (dále také „ŘSD“) obdrželo Vaši žádost o vyjádření k projektové dokumentaci pro vydání společného povolení.

Předmětem projektové dokumentace pro vydání společného povolení je zřízení nového přechodu pro chodce na ul. Petrovická v Krnově, který povede přes silnici I/45 a bude sloužit především pro přecházení chodců z přilehlého atletického stadionu. Nový přechod pro chodce bude na západní straně napojen na stávající chodník s asfaltovým povrchem a na východní straně na stávající betonovou dlažbu, která bude předlážděna v nutném rozsahu. Betonová plocha v místě přechodu bude odstraněna. Stávající komunikace má šířku cca 7,30 m a je oddělena zeleným pásem od přilehlého asf. chodníku.

ŘSD s. p., Správa Ostrava z práva hospodařit s pozemkem parc. č. 1020/1 v k.ú Krnov – Horní předměstí souhlasí se stavbou „Přechod pro chodce na ul. Petrovická, Krnov“ za předpokladu níže uvedených podmínek:

Smluvní vztahy a ujednání:

- Ve vztahu k silnici č. I/45 investor požádá příslušný silniční správní úřad, kterým je v tomto případě Krajský úřad MSK, odbor dopravy v Ostravě o povolení zvláštního užívání silnice I. tř. ve smyslu dle §25 odst.1 a dále odst.6, písm. c), bod 3. Zákona o pozemních komunikacích
- Případné omezení silniční dopravy musí být projednáno s příslušným orgánem Policie ČR. Stanovení k umístění přechodného dopravního značení na silnici I. třídy vydá Krajský úřad MSK, odbor dopravy v Ostravě.
- Před zahájením stavebních prací bude vyhotoven zápis o předání staveniště a investor nebo zhotovitel uzavře s naší organizací „nájemní smlouvu“.
- Přechodná úprava provozu na silnici I. třídy bude provedena v souladu se schválenou „Příručkou pro označování pracovních míst na dálnicích a silnicích“ Ministerstvem dopravy dne 24.11.2023. Dále dle ČSN EN 1436 a ČSN EN 12899-1 dle platných zákonů, vyhlášek, technických podmínek a norem, podle konkrétní situace a v souladu se stávajícím dopravním značením.

Podmínky pro provádění stavebních prací:

- Stavebník je povinen dodržovat ustanovení zákona číslo 13/1997 Sb. a vyhlášky č.104/1997 Sb. v platném znění.
- Zhotovitel zajistí, aby při provádění stavby bylo do tělesa silnice I. třídy a jejích součástí a příslušenství zasahováno jen s odbornou péčí a v nezbytně nutném rozsahu. Těleso silnice, příkopy, propustky, dopravní značení atd. byly po dokončení stavby uvedeny do řádného stavu. V případě poškození bude dotčené uvedeno do původního stavu na náklady stavebníka. Způsob a rozsah opravy bude stanoven místním šetřením.

- Napojení na stávající povrch silnice č. I/45 bude provedeno zařezáním do stávajícího živичného koberce, napojení konstrukčních vrstev na stávající vozovku bude provedeno stupňovitě.
- Obnova asfaltového krytu komunikace č. I/45 bude provedena stejnorodým krytem – ACO 11+ , 40 mm z modifikovaného pojiva. Pracovní spáry mezi asfaltovými vrstvami budou ošetřeny dle platných ČSN (např. pružnou asfaltovou zálivkou).
- Poškozené vodorovné dopravní značení bude obnoveno na náklady investora, a to pouze schválenou nátěrovou hmotou. Vodorovné dopravní značení bude v plném rozsahu provedeno v reflexní úpravě. Stávající VZ se v potřebných místech odstraní otryskáním.
- U použitých silničních obrub požadujeme materiál odolný proti chloridu sodnému.
- Dočasné dopravní značení bude provedeno dle normy ČSN EN 1436 a ČSN EN 12899-1. DZ musí být min. s folií tř. 2, dále dle TP 65 a TP 66 a platných zákonů, vyhlášek, technických podmínek a norem, podle konkrétní situace a v souladu se stávajícím dopravním značením.
- Případné zneplatnění stávajících dopravních značek na dobu delší než 4 dny bude provedeno překrytím, magnetickou páskou, zakrývací folií, nebo křížem na konstrukci. Provedením nesmí dojít k poškození retroreflexní fólie DZ. V případě poškození SDZ si ŘSD ČR vyhrazuje právo žádat jeho výměnu na odpovědné firmě.
- Vozovka státní silnice bude udržována v čistém stavu, případné nánosy nečistot ze stavby budou okamžitě odstraněny na náklady zhotovitele. Povinnost čištění vozidel stavby před vjezdem na pozemní komunikaci a v případě znečištění této komunikace plyne z ustanovení §23 zákona č. 361/2000 Sb., zákon o provozu na pozemních komunikacích
- Zemní práce v pozemcích a na pozemních komunikacích v majetkové správě ŘSD s. p. lze provádět pouze v termínu od 01. 04. do 31. 10. kalendářního roku.
- Při provádění prací nesmí být ohrožena bezpečnost provozu na silnici I. tř. Dopravní prostředky, strojní zařízení a osoby provádějící práce související s touto stavbou se budou po silnici I. tř. pohybovat v prostoru vymezeném přechodnou úpravou provozu.
- Pohyb osob (cizího zhotovitele) na silnici I. třídy nebo v bezprostřední blízkosti v době realizace bude v souladu se Směrnicí 10-S-14.8 – Pravidla BOZP na silnicích a dálnicích dostupnou na webových stránkách ŘSD - Směrnice a pokyny pro výstavbu - ŘSD s. p. (rsd.cz)
- Vlastník stavby je povinen zabezpečit její stálou údržbu a její umístění na stanovené místo. V případě změny charakteru předmětné stavby vzhledem k silničnímu provozu či ochraně silnice č. I/45 požadujeme tyto změny předložit k novému vyjádření.
- Skutečný termín zahájení a ukončení stavebních prací je potřeba v předstihu nahlásit NDIC (Slovenská 7/1124, 702 00 Ostrava – Přívoz), a to buď telefonicky (954 904 550 – 553), a nebo e-mailem s potvrzením o doručení (ndic@rsd.cz).
- Zhotovitel zajistí, aby po celou dobu trvání stavebních prací byl zajištěn plynulý a nepřetržitý provoz na silnici a byla zajištěna bezpečnost silničního provozu.

ŘSD s. p., Správa Ostrava dále upozorňuje na probíhající převod dotčených pozemků ve správě ŘSD s. p. do vlastnictví města Krnov. Vzhledem k probíhajícímu procesu převodu je nutno vyžádat také stanovisko města Krnov.

Ředitelství silnic a dálnic s. p., Správa Ostrava si vyhrazuje právo kdykoliv doplnit své vyjádření při zjištění rozporů mezi předloženými podklady a realizací, nebo v případě vyžádá-li si to veřejný zájem.

Vyjádření ŘSD s. p. platí 2 roky ode dne vydání, pokud v této lhůtě nedošlo ke změně podmínek, za kterých bylo vyjádření vydáno.

Digitálně podepsal
Mgr. Michaela Slezáková
Ředitelství silnic a dálnic s. p.
22.04.2024 07:05:28

digitálně podepsala
Mgr. Michaela Slezáková
vedoucí provozního úseku
Správy Ostrava

Sekce majetková Ministerstva obrany
odbor ochrany územních zájmů a státního odborného dozoru
Tychonova 1, Praha 6, PSČ 160 01, datová schránka hjyaavk

Čj. MO 260973/2024-1322
Sp.zn. 173184/2024-1322-OÚZ-BR

Brno 26. března 2024

Bc. Martin Kavka
IČ: 08307237
Žižkova 1281/12
795 01 Rýmařov

Závazné stanovisko pro územní řízení a stavební řízení
Přechod pro chodce ul. Petrovická, Krnov, k.ú. Krnov-Horní Předměstí

Odbor ochrany územních zájmů a státního odborného dozoru, Sekce majetková, **Ministerstvo obrany**, v souladu se zmocněním v § 175 odst. 1 zákona č. 183/2006 Sb., o územním plánování a stavebním řádu (stavební zákon), ve znění pozdějších předpisů (dále jen „stavební zákon“), ve smyslu zákona č. 222/1999 Sb., o zajišťování obrany České republiky, ve znění pozdějších předpisů (dále jen „zákon o zajišťování obrany ČR“), a v souladu s Rozkazem ministra obrany č. 39/2011 - Zabezpečení výkonu působnosti MO ve věcech územního plánování a stavebního řádu, v platném znění, **vydává** ve smyslu § 4 odst. 2 písm. a) stavebního zákona pro potřeby vedeného řízení

souhlasné závazné stanovisko

k záměru vybudování přechodu pro chodce ul. Petrovická v k.ú. Krnov-Horní Předměstí tak, jak byl doložen v písemné a grafické dokumentaci při dodržení následujících podmínek:

- Po celou dobu realizace prací zachovat průjezdnost pro nadrozměrné soupravy T-815 s podvalníkem P-50N, armády České republiky po komunikaci I/45. Tj. min. šířka pruhu 3,5 m pro max. výšku soupravy 4,5 m. V případě nemožnosti zachování průjezdu požadujeme vytyčení objízdné trasy.

- Tři týdny před zahájením akce požadujeme předložit termín realizace stavby na adresu:

Regionální středisko vojenské dopravy Olomouc
Dobrovského 6
Olomouc 779 00

Regionální středisko vojenské dopravy Hradec Králové
Velké Náměstí 33
Hradec Králové 500 01

Regionální středisko vojenské dopravy Plzeň
Štefánikovo nám. 1, 340 50 Plzeň

Odůvodnění:

Ministerstvo obrany v souladu se zmocněním v § 175 odst. 1 stavebního zákona, dle § 161 téhož zákona a zákona o zajišťování obrany ČR provedlo po obdržení vaší žádosti o vydání závazného stanoviska dotčeného orgánu vyhodnocení předloženého záměru, prověřilo evidenci technické infrastruktury v jeho vlastnictví. Odbor ochrany územních zájmů a státního odborného dozoru SM MO neeviduje inženýrské sítě a podzemní telekomunikační vedení, které by byly s daným stavebním záměrem v kolizi.

Daný stavební záměr je lokalizován v územích vymezených Ministerstvem obrany v souladu s § 175 stavebního zákona u stavebních úřadů. Tato vymezená území Ministerstva obrany jsou shodná s údaji o území poskytovanými Ministerstvem obrany pro ÚAP a jejich součástí jsou podrobné specifikace podmínek ve vymezeném území Ministerstva obrany a zákonná určení. Po posouzení stavebního záměru odbornými složkami Ministerstvo obrany konstatuje, že předložený stavební záměr není v rozporu se zájmy Ministerstva obrany a nekoliduje s ochranou zájmů Ministerstva obrany (viz ÚAP – jev 119). Realizace stavebního záměru provedená v souladu s předloženou projektovou dokumentací při dodržení výše uvedené podmínky neohrozí naplnění veřejného zájmu na zajištění obrany a bezpečnosti státu. Pro zajištění bojeschopnosti a plánování plynulého provozu vojenské techniky je pro Ministerstvo obrany nezbytné obdržení požadovaného sdělení reálných informací o plánovaném dopravním omezení.

Toto závazné stanovisko Ministerstva obrany je platné 2 roky a musí být vyžádáno znovu, nebude-li během této doby stavba zahájena nebo dojde-li ke změnám v umístění, výšce nebo rozsahu stavby.

Kontaktní osoba: Bc. Markéta Antlová, tel. 973 445 785

Ing. Lenka Martykánová
vedoucí oddělení ochrany územních zájmů
podepsáno elektronicky

V další korespondenci, týkající se výše uvedené věci, uvádějte odkaz na sp. zn.: 173184/2024-1322-OÚZ-BR tohoto stanoviska Ministerstva obrany.

Adresa pro doručování:

Ministerstvo obrany,
Sekce majetková,
odbor ochrany územních zájmů a státního odborného dozoru,
oddělení ochrany územních zájmů
pracoviště OÚZ Brno
Svatoplukova 2687/84, 662 10 Brno
IČO: 60162694